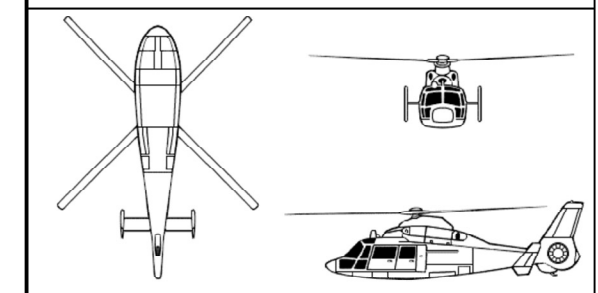
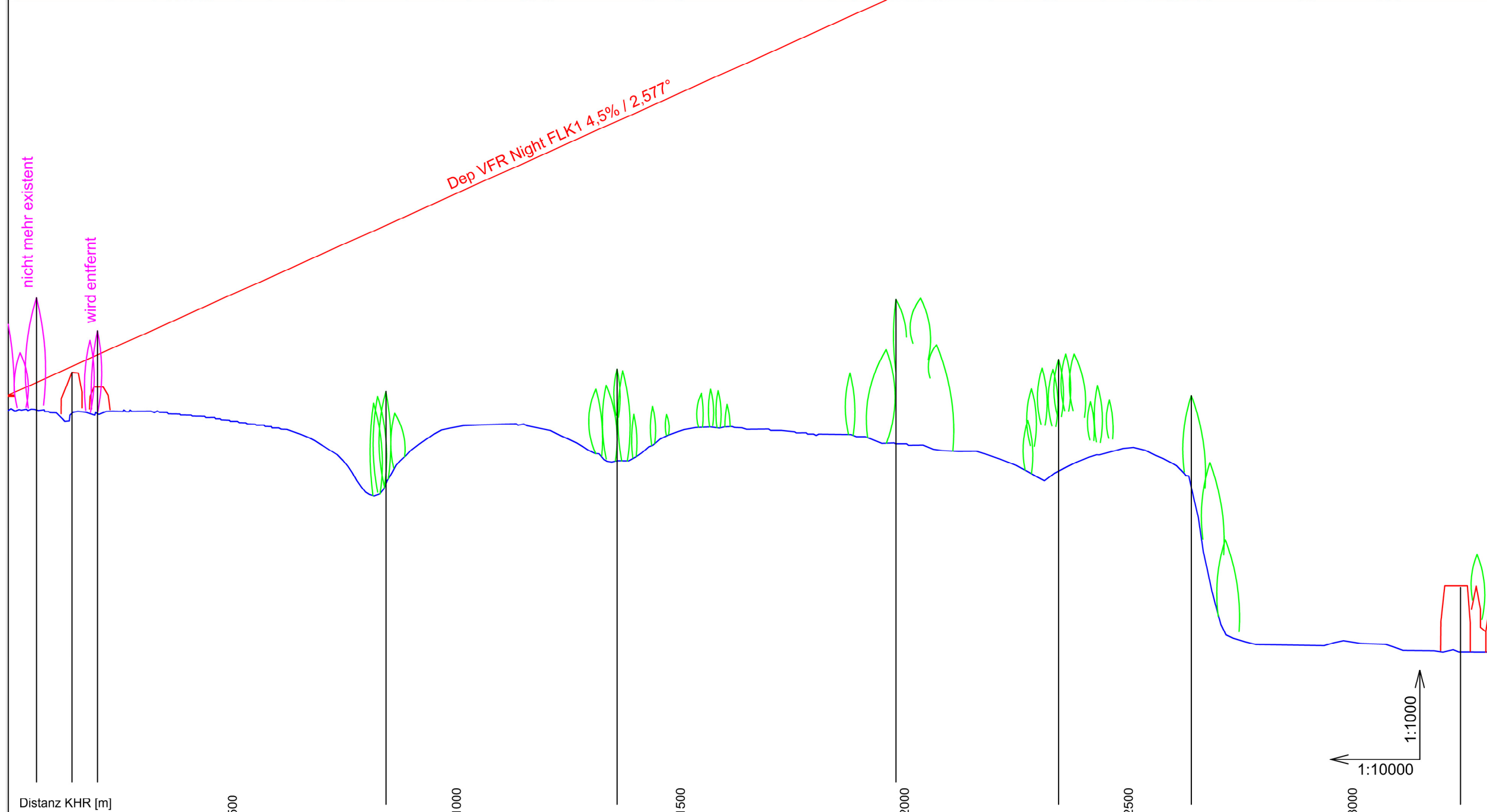


Lageplan
 Hubschraubersonderflugplatz KHR
 Krankenhaus Rotthalmünster

Plan: Hindernissituation Abflug
 nach Sicht bei Nacht - FLK 1


Koordinaten nach WGS84:
 Pos - N48° 21' 12,53" E 13° 12' 07,97"
 Höhe - 396,23m NN / 1299,9 ft MSL
 Abflug 116° Kurve 04° Kurs 120°
 Korridor Breite 120m / Länge 3333m



Referenz Hubschrauber
 Eurocopter Dauphin - AS 365
 Länge über alles: 13,68m
 Rotordurchmesser: 11,94m
 MTOM: 4250kg

IBF Ingenieurbüro Freytag
 Luftfahrtsachverständiger
 Ziegeleistraße 2 / 94554 Moos
 Tel.: 09938-902007 / eMail: freytag@ibf-net.de

Grundlage
 Bayerische Vermessungsverwaltung 
 Alexandrastr. 4 / 80538 München
 digitale topographische Karte 1:25000

 Auftraggeber
 Landkreis Passau
 Gesundheitseinrichtungen

Landkreis Passau Krankenhaus gGmbH
 Roseggerstr. 1 / 94474 Vilshofen

63,0	142,2	199,1	843,1	1358,9	1981,4	2344,5	2640,7	3241,5	Distanz [m]
399,07	402,63	405,19	434,18	457,39	485,41	501,75	515,08	542,12	Flugweg FLK1 Dep Night 4,5%
393,6	391,9	392,7	375,5	381,1	384,5	380,9	378,0	353,5	Gelände Höhe [m] über NN
414,3	401,1	409,9	396,3	401,3	416,8	403,3	396,2	353,5	Objekt Höhe [m] über NN

Maßstab: 1:1000 / 1:10000 - DIN A3
 Stand: 21.01.2022
 Plan Nr.: KHR-LS-1A

Datei:
 KHR-TOPO-25000-116-120.dwg